

# PLUi

## Lomagne Tarn et Garonnaise

Plan Local d'Urbanisme Intercommunal

ÉCONOMIE  
HABITAT  
MOBILITÉ  
PATRIMOINE  
AGRICULTURE  
ENVIRONNEMENT  
PAYSAGES



**Lomagne**  
TARN ET  
GARONNAISE  
COMMUNAUTÉ DE COMMUNES

ANNEXE DU REGLEMENT  
**INVENTAIRES COMMUNAUX**  
**Tome 1 : Asques à Goas**  
Arrêt du projet de PLUi



# SOMMAIRE

1.	Asques	3
2.	Auterive	9
3.	Balignac	12
4.	Beaumont-de-Lomagne	15
5.	Belbèze-en-Lomagne	47
6.	Castéra-Bouzet	52
7.	Cumont	58
8.	Escazeaux	63
9.	Esparsac	71
10.	Faldoas	83
11.	Gariès	97
12.	Gensac	107
13.	Gimat	114
14.	Glatens	122
15.	Goas	125

# 1. ASQUES









## CODES COMMUNE SUR LE PLAN :

**Patrimoine bâti : ASQ00**

**Changement de destination : ASQ00**

# COMMUNE D'ASQUES





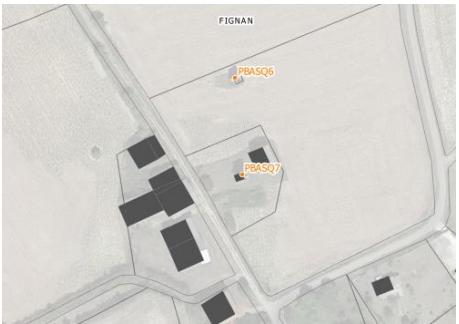



## PATRIMOINE BÂTI

CODE	LOCALISATION	PHOTO
<p><b>PBASQ1</b> LIEU-DIT DOAZAC Ancien château de Doazac et ses doutes</p>		
<p><b>PBASQ2</b> LIEU-DIT COMMUNAU Maison de maître</p>		
<p><b>PBASQ3</b> LIEU-DIT COMMUNAU Pigeonnier</p>		
<p><b>PBASQ4</b> LIEU-DIT DOAZAC Chapelle de Doazac</p>		



# COMMUNE D'ASQUES

## PATRIMOINE BÂTI

CODE	LOCALISATION	PHOTO
<p><b>PBASQ5</b> LIEU-DIT PAULY Pigeonnier</p>		
<p><b>PBASQ6</b> LIEU-DIT FIGNAN Pigeonnier</p>		
<p><b>PBASQ7</b> LIEU-DIT FIGNAN Pigeonnier</p>		
<p><b>PBASQ8</b> LIEU-DIT AUBERNES Maison lomagnole</p>		

# COMMUNE D'ASQUES



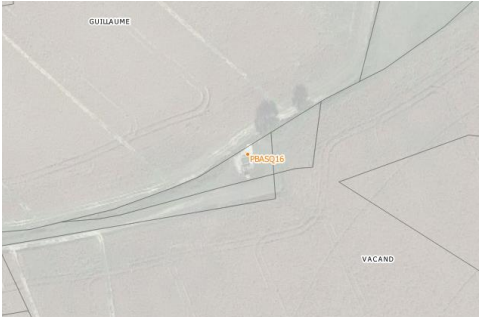

## PATRIMOINE BÂTI

CODE	LOCALISATION	PHOTO
<b>PBASQ9-10-11</b> LIEU-DIT BALERI Maison de caractère et ses deux pigeonniers		
<b>PBASQ12</b> VILLAGE Eglise		
<b>PBASQ13</b> VILLAGE Maison de caractère		
<b>PBASQ14</b> VILLAGE Ancienne porte		







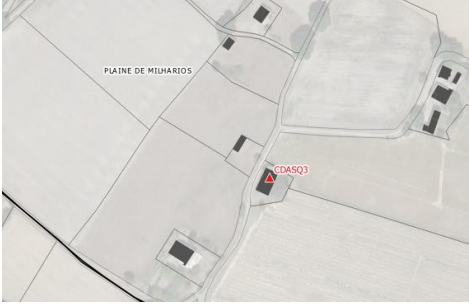



# COMMUNE D'ASQUES

## PATRIMOINE BÂTI

CODE	LOCALISATION	PHOTO
<b>PBASQ15</b> LIEU-DIT PRADETS Maison de caractère		
<b>PBASQ16</b> LIEU-DIT VACAND Fontaine		

# COMMUNE D'ASQUES

## BÂTIMENT POUVANT CHANGER DE DESTINATION

CODE	LOCALISATION	PHOTO
<b>CDASQ1</b> LIEU-DIT FIGNAN		
<b>CDASQ2</b> LIEU-DIT COMMUNAU		
<b>CDASQ3</b> LIEU-DIT MILHARIOS		
<b>CDASQ4</b> LIEU-DIT JEAN-DU- FOUR		



## 2. AUTERIVE

### CODES COMMUNE SUR LE PLAN :







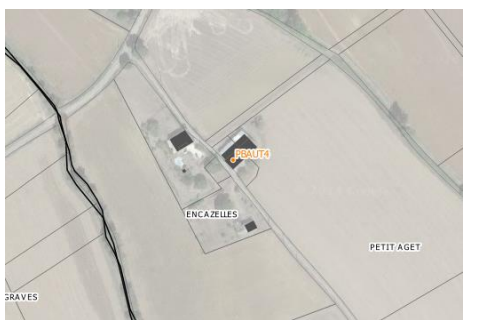

**Patrimoine bâti : AUT00**

**Patrimoine naturel (Arbres remarquables) : AUT00**

**Changement de destination : AUT00**

# COMMUNE D'AUTERIVE



## PATRIMOINE BÂTI

CODE	LOCALISATION	PHOTO
<b>PBAUT1</b> VILLAGE Eglise		
<b>PBAUT2</b> GRAND AGET Maison de caractère		
<b>PBAUT3</b> PETIT AGET Maison de caractère		
<b>PBAUT4</b> ENCAZELLES Maison de caractère		



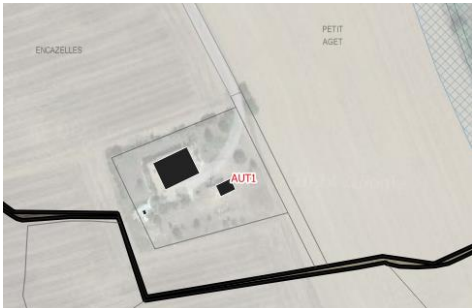

# COMMUNE D'AUTERIVE

## ARBRES REMARQUABLES

CODE	LOCALISATION	PHOTO
<b>ARAUT1</b> Chêne centenaire		

# COMMUNE D'AUTERIVE

## BÂTIMENT POUVANT CHANGER DE DESTINATION

CODE	LOCALISATION	PHOTO
<b>CDAUT1</b> Petit Aget		

# 3. BALIGNAC

## CODES COMMUNE SUR LE PLAN :



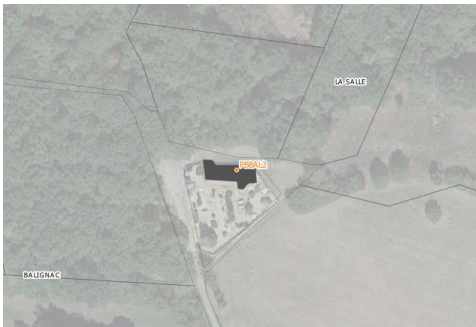



**Patrimoine bâti : BAL00**

**Changement de destination : BAL00**



# COMMUNE DE BALIGNAC

## PATRIMOINE BÂTI

CODE	LOCALISATION	PHOTO
<p><b>PBBAL1</b> LIEU-DIT LA GINESTE Pigeonnier</p>		
<p><b>PBBAL2</b> VILLAGE Eglise</p>		
<p><b>PBBAL3</b> LIEU-DIT LA SALLE Maison de caractère <i>(seule maison en pierre du village)</i></p>		

# COMMUNE DE BALIGNAC

## BÂTIMENT POUVANT CHANGER DE DESTINATION

CODE	LOCALISATION	PHOTO
<b>CDBAL1</b> LIEU-DIT BIGARD	 A cadastral map showing land parcels. A red triangle labeled 'CDBAL1' is positioned on a parcel. The word 'BIGARD' is written on a nearby parcel.	 A photograph of a single-story brick building with a tiled roof. The building has several windows and is situated in a rural area with a grassy field in the foreground.
<b>CDBAL2</b> LIEU-DIT MEILLON	 A cadastral map showing land parcels. A red triangle labeled 'CDBAL2' is positioned on a parcel. The word 'MEILLON' is written on a nearby parcel.	 A photograph of a brick building with a tiled roof, similar to the one in the first photo. It is situated in a rural area with a grassy field in the foreground.



# 4. BEAUMONT-DE-LOMAGNE

## CODES COMMUNE SUR LE PLAN :

**Patrimoine bâti : BMT00**

**Patrimoine naturel (Arbres remarquables) : : BMT00**

**Changement de destination : BMT00**

# COMMUNE DE BEAUMONT-DE-LOMAGNE









## PATRIMOINE BÂTI

CODE	LOCALISATION	PHOTO
<p><b>PBBMT1</b>            1 RUE DU PRESBYTERE            Maison Maison            Cornières            XVIeme siècle</p>		
<p><b>PBBMT2</b>            30 BD CHARLES DE GAULLE            Maison de Caractère            (Gendarmerie)</p>		
<p><b>PBBMT3</b>            17 RUE DE L'ÉGLISE            Immeuble de caractère</p>		
<p><b>PBBMT4</b>            35 RUE DE L'ÉGLISE            Maison de caractère            (Maison des Seigneurs d'ARGOUMBAT)</p>		











# COMMUNE DE BEAUMONT-DE-LOMAGNE

## PATRIMOINE BÂTI

CODE	LOCALISATION	PHOTO
<p><b>PBBMT5</b> 2 RUE CAMILLE CARRIE Maison de caractère</p>		
<p><b>PBBMT6</b> 55 RUE DE L EGLISE Maison de caractère</p>		
<p><b>PBBMT7</b> 56 BD CHARLES DE GAULLE Maison de caractère</p>		
<p><b>PBBMT8</b> 57 RUE DE L'ÉGLISE Maison de caractère</p>		

# COMMUNE DE BEAUMONT-DE-LOMAGNE

## PATRIMOINE BÂTI

CODE	LOCALISATION	PHOTO
<p><b>PBBMT9</b> 34 RUE DE L'EGLISE Maison de caractère</p>		
<p><b>PBBMT10</b> 42 BD OUEST Maison de maître</p>		
<p><b>PBBMT11</b> 40 RUE DE L'ESPLANADE Maison de caractère</p>		
<p><b>PBBMT12</b> 38 RUE DE L'ESPLANADE Maison de caractère</p>		



# COMMUNE DE BEAUMONT-DE-LOMAGNE

## PATRIMOINE BÂTI

CODE	LOCALISATION	PHOTO
<p><b>PBBMT13</b></p> <p>36 RUE DE L'ESPLANADE</p> <p>Maison de caractère</p>		
<p><b>PBBMT14</b></p> <p>9 BD GEORGES BRASSENS</p> <p>Maison de caractère</p>		
<p><b>PBBMT15</b></p> <p>56 RUE PIERRE DE FERMAT</p> <p>Maison de caractère</p>		
<p><b>PBBMT16</b></p> <p>37 RUE PIERRE DE FERMAT</p> <p>Maison de caractère</p>		

# COMMUNE DE BEAUMONT-DE-LOMAGNE


## PATRIMOINE BÂTI

CODE	LOCALISATION	PHOTO
<b>PBBMT17</b> 36 RUE PIERRE DE FERMAT <b>Maison de            maître</b>		
<b>PBBMT18</b> 15 RUE PIERRE DE FERMAT <b>Ancien            Couvent et            Chapelle</b>		
<b>PBBMT19</b> 40 RUE PIERRE DE FERMAT <b>Devanture            Ancien            commerce</b>		
<b>PBBMT20</b> 14 RUE PIERRE DE FERMAT <b>Devanture            ancienne</b>		



# COMMUNE DE BEAUMONT-DE-LOMAGNE

## PATRIMOINE BÂTI

CODE	LOCALISATION	PHOTO
<p><b>PBBMT21</b> 4 RUE DE L'ÉGLISE Maison de caractère</p>		
<p><b>PBBMT22</b> 3 RUE PIERRE DE FERMAT Hôtel particulier - Maison natale de Pierre de Fermat</p>		
<p><b>PBBMT23</b> 29 PL JEAN MOULIN Maison de caractère</p>		
<p><b>PBBMT24</b> 55 BD DE VERDUN Ancien immeuble industriel</p>		

# COMMUNE DE BEAUMONT-DE-LOMAGNE









## PATRIMOINE BÂTI

CODE	LOCALISATION	PHOTO
<p><b>PBBMT25</b> 47 RUE DE LA REPUBLIQUE Immeuble de caractère</p>		
<p><b>PBBMT26</b> 25 RUE DE LA REPUBLIQUE Maison de caractère</p>		
<p><b>PBBMT27</b> 15 RUE DE LA REPUBLIQUE Maison de caractère</p>		
<p><b>PBBMT28</b> 7 RUE DE LA RÉPUBLIQUE Portail</p>		











# COMMUNE DE BEAUMONT-DE-LOMAGNE

## PATRIMOINE BÂTI

CODE	LOCALISATION	PHOTO
<p><b>PBBMT29</b> 4 RUE DE LA REPUBLIQUE Maison de caractère</p>		
<p><b>PBBMT30</b> 5 RUE DE LA REPUBLIQUE Maison de caractère et devanture ancienne</p>		
<p><b>PBBMT31</b> 3 RUE DE LA REPUBLIQUE Maison de caractère</p>		
<p><b>PBBMT32</b> 57 RUE DE LA FONT Maison de caractère</p>		

# COMMUNE DE BEAUMONT-DE-LOMAGNE









## PATRIMOINE BÂTI

CODE	LOCALISATION	PHOTO
<b>PBBMT33</b> 18 RUE NATIONALE Maison de caractère		
<b>PBBMT34</b> 11 RUE NATIONALE Maison de caractère		
<b>PBBMT35</b> 13 PLACE GAMBETTA Hôtel Toureilh (Mairie)		
<b>PBBMT36</b> 16B RUE LAUNAC Maison de caractère		







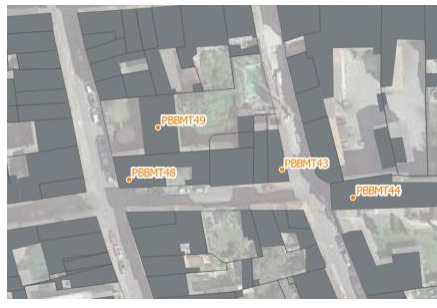



# COMMUNE DE BEAUMONT-DE-LOMAGNE

## PATRIMOINE BÂTI

CODE	LOCALISATION	PHOTO
<b>PBBMT37</b> 16 RUE LAUNAC Maison de caractère		
<b>PBBMT38</b> 12B RUE LAUNAC Maison de caractère		
<b>PBBMT39</b> 9 RUE TOURREILH Maison de caractère		
<b>PBBMT40</b> 4 RUE LAUNAC Maison de maître		

# COMMUNE DE BEAUMONT-DE-LOMAGNE

## PATRIMOINE BÂTI

CODE	LOCALISATION	PHOTO
<b>PBBMT41</b> 3 RUE LAUNAC Ancienne école des filles		
<b>PBBMT42</b> 31 RUE MARECHAL FOCH Maison de caractère		
<b>PBBMT43</b> 7 RUE TOURREILH Maison de caractère		
<b>PBBMT44</b> 12 RUE TOURREILH Ancien Couvent des Clarisses		











# COMMUNE DE BEAUMONT-DE-LOMAGNE

## PATRIMOINE BÂTI

CODE	LOCALISATION	PHOTO
<b>PBBMT45</b> 10 RUE TOURREILH Maison de caractère		
<b>PBBMT46</b> 6 RUE DESPEYROUX Ancien couvent des Cordeliers		
<b>PBBMT47</b> 16 RUE DESPEYROUX Maison de caractère		
<b>PBBMT48</b> 26 RUE DESPEYROUX Maison de caractère		

# COMMUNE DE BEAUMONT-DE-LOMAGNE

## PATRIMOINE BÂTI

CODE	LOCALISATION	PHOTO
<p><b>PBBMT49</b> 28 RUE DESPEYROUX Hôtel particulier</p>		
<p><b>PBBMT50</b> 10 RUE DE LA RESISTANCE Hôtel particulier "Maison des lumières"</p>		
<p><b>PBBMT51</b> 39 RUE DE LA FONT Maison de maître</p>		
<p><b>PBBMT52</b> 4 AV ALBERT SOUBIES Ancienne Maréchalerie</p>		



# COMMUNE DE BEAUMONT-DE-LOMAGNE

## PATRIMOINE BÂTI

CODE	LOCALISATION	PHOTO
<p><b>PBBMT53</b> 24 AV ALBERT SOUBIES Maison de caractère</p>		
<p><b>PBBMT54</b> 2 RUE LOMAGNE Maison de caractère</p>		
<p><b>PBBMT55</b> 34 AV ALBERT SOUBIES Maison de caractère</p>		
<p><b>PBBMT56</b> 6B BD GEORGES BRASSENS Maison de caractère</p>		

# COMMUNE DE BEAUMONT-DE-LOMAGNE

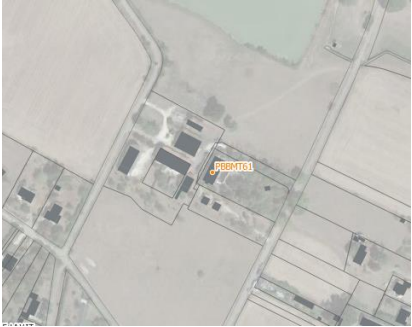







## PATRIMOINE BÂTI

CODE	LOCALISATION	PHOTO
<b>PBBMT57</b> 13 RUE MARECHAL FOCH Maison de caractère		
<b>PBBMT58</b> 3 RUE MARECHAL FOCH Maison de caractère		
<b>PBBMT59</b> 3B RUE MARECHAL FOCH Maison de caractère		
<b>PBBMT60</b> LIEU-DIT BORDEVIEILLE Maison de caractère		




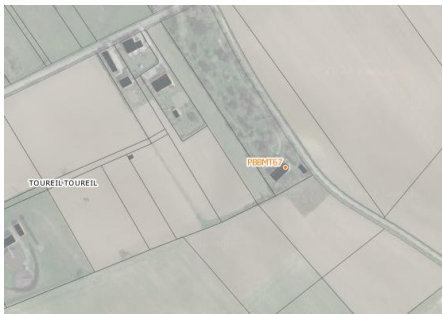
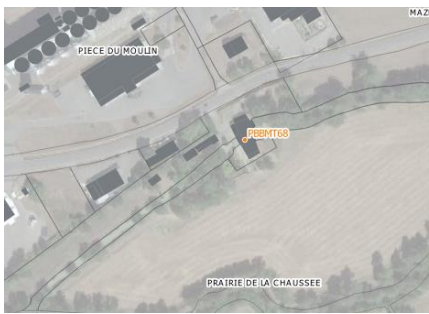
# COMMUNE DE BEAUMONT-DE-LOMAGNE

## PATRIMOINE BÂTI

CODE	LOCALISATION	PHOTO
<p><b>PBBMT61</b></p> <p>LIEU-DIT POMAREDE - 483 RUE DU PLANTIE</p> <p><b>Castel de la Pomarède</b></p>		
<p><b>PBBMT62</b></p> <p>LIEU-DIT ARGOUMBAT - 1987 CHE DES COUTURES</p> <p><b>Petit Château d'Argoumbat</b></p>		
<p><b>PBBMT63</b></p> <p>LIEU-DIT ARGOUMBAT - 1987 CHE DES COUTURES</p> <p><b>Pigeonnier d'Argoumbat</b></p>		
<p><b>PBBMT64</b></p> <p><b>Pigeonnier</b></p>		

# COMMUNE DE BEAUMONT-DE-LOMAGNE

## PATRIMOINE BÂTI

CODE	LOCALISATION	PHOTO
<b>PBBMT65</b> LIEU-DIT BRUGUET Pigeonnier		
<b>PBBMT66</b> LIEU-DIT ENGAILLARD - 1404 RTE DE LA CAUSE Pigeonnier		
<b>PBBMT67</b> LIEU-DIT TOUREIL 694 RTE DE VIGUERON Pigeonnier		
<b>PBBMT68</b> 979 ROUTE D'AUCH Moulin		







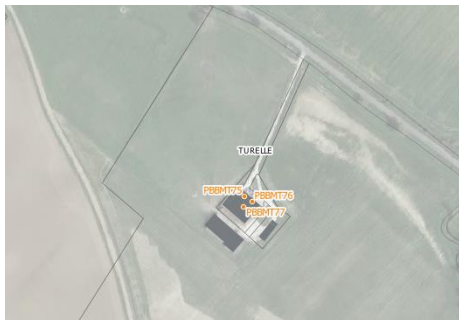

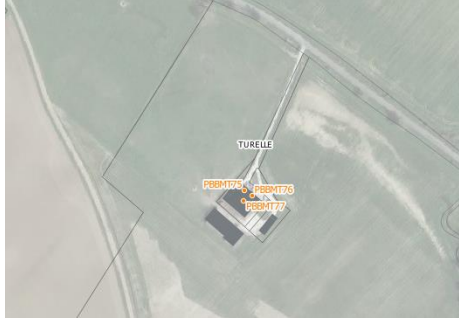

# COMMUNE DE BEAUMONT-DE-LOMAGNE

## PATRIMOINE BÂTI

CODE	LOCALISATION	PHOTO
<b>PBBMT69</b> LIEU-DIT TURPIN - 1364 RTE D'AUCH Château		
<b>PBBMT70</b> LIEU-DIT CAMBERLE - 76 CHE DE CAMBERLE Pigeonnier tour		
<b>PBBMT71</b> LIEU-DIT CAMBERLE - 76 CHE DE CAMBERLE Pigeonnier tour		
<b>PBBMT72</b> LIEU-DIT PICHARROT - 1562 RTE D ESCAZEUX Maison de maître lomagnole		

# COMMUNE DE BEAUMONT-DE-LOMAGNE

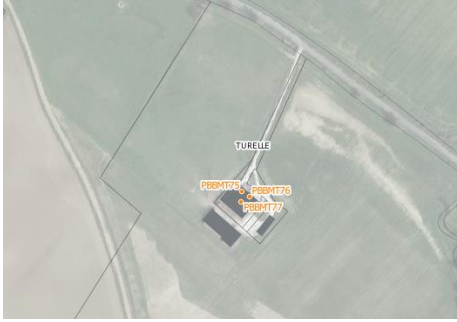









## PATRIMOINE BÂTI

CODE	LOCALISATION	PHOTO
<b>PBBMT73</b> LIEU-DIT PICHARROT - 1562 RTE D ESCAZEUX Pigeonnier tour		
<b>PBBMT74</b> LIEU-DIT PICHARROT - 1562 RTE D ESCAZEUX Pigeonnier tour		
<b>PBBMT75</b> LIEU-DIT TURELLE - 920 RTE D ESCAZEUX Pigeonnier tour		
<b>PBBMT76</b> LIEU-DIT TURELLE - 920 RTE D ESCAZEUX Pigeonnier tour		



# COMMUNE DE BEAUMONT-DE-LOMAGNE

## PATRIMOINE BÂTI

CODE	LOCALISATION	PHOTO
<p><b>PBBMT77</b> LIEU-DIT TURELLE - 920 RTE D ESCAZEAUX Maison de maître lomagnole</p>		
<p><b>PBBMT78</b> LIEU-DIT ROUJOS - 3393 RTE DE VIGUERON Domaine de Roujos</p>		 
<p><b>PBBMT79</b> LIEU-DIT PONCHUDE Château</p>		
<p><b>PBBMT80</b> LIEU DIT MANAU - 861 CHE DE MANAU Pigeonnier</p>		 

# COMMUNE DE BEAUMONT-DE-LOMAGNE











## PATRIMOINE BÂTI

CODE	LOCALISATION	PHOTO
<p><b>PBBMT81</b> LIEU DIT MANAU - 861 CHE DE MANAU <b>Château</b></p>		
<p><b>PBBMT82</b> LIEU DIT GASQUIS - ROUDIGUES <b>Pigeonnier</b></p>		
<p><b>PBBMT83</b> LD ENGRENAGE ET MUSIQUETTE 1208 RTE DE TOULOUSE <b>Pigeonnier tour</b></p>		
<p><b>PBBMT84</b> LD ENGRENAGE ET MUSIQUETTE 1208 RTE DE TOULOUSE <b>Pigeonnier tour</b></p>		





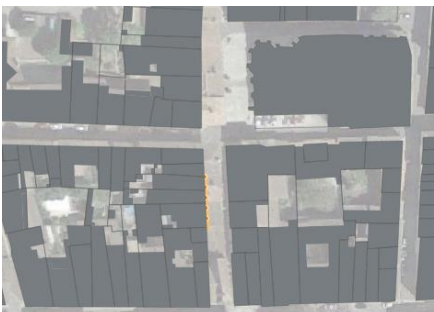

# COMMUNE DE BEAUMONT-DE-LOMAGNE

## PATRIMOINE BÂTI

CODE	LOCALISATION	PHOTO
<p><b>PBBMT85</b> LD ENGRENAGE ET MUSIQUETTE 1208 RTE DE TOULOUSE <b>Maison de maître lomagnole</b></p>		
<p><b>PBBMT86</b> 1045 CHE DE SAINT JEAN <b>Eglise Saint- Jean de Coquessac</b></p>		 
<p><b>PBBMT87</b> LIEU-DIT PICHARRET - 2057 RTE DE BOURRET <b>Pigeonnier</b></p>		 
<p><b>PBBMT88</b> LIEU-DIT CAMBERLE - 76 CHE DE CAMBERLE <b>Maison de maître</b></p>		

# COMMUNE DE BEAUMONT-DE-LOMAGNE

## PATRIMOINE BÂTI

CODE	LOCALISATION	PHOTO
<p><b>PBBMT89</b> LIEU-DIT MARFAN Maison lomagnole</p>		
<p><b>PBBMT90</b> PLACE GAMBETTA Maisons à Couverts</p>		
<p><b>PBBMT91</b> RUE DE L'ÉGLISE Devantures</p>		



# COMMUNE DE BEAUMONT-DE-LOMAGNE

## PATRIMOINE BÂTI

### LES MONUMENTS HISTORIQUES DE LA COMMUNE

#### EGLISE NOTRE DAME DE L'ASSOMPTION

Classée le 12/05/1843

Cette église date du 14e siècle. L'intérieur présente 11 chapelles et le choeur est ornée d'un baldaquin.




Photo 1 : Vues de l'extérieur et de l'intérieur de l'Eglise Notre-Dame de l'Assomption / Ministère de la Culture, Médiathèque du patrimoine et de la photographie

# COMMUNE DE BEAUMONT-DE-LOMAGNE

## PATRIMOINE BÂTI

### LES MONUMENTS HISTORIQUES DE LA COMMUNE

#### La Halle

Classée le 18/06/1930

Cette halle construite au 14e siècle ou au début du 15e siècle présente une charpente de chêne dont les piliers reposent sur des dés de pierre. Elle se compose de 5 nefs et 36 poteaux pour une surface de 1 560 m<sup>2</sup>.



Photo 2 : Vue globale de la halle ainsi que de sa charpente / Ministère de la Culture, Médiathèque du patrimoine et de la photographie

#### Hôtel 8 Rue Despeyrous

Inscrit le 18/06/2006  
(Façades et toitures, mur de clôture de la cour, portail d'entrée)

Construit au milieu du 18e siècle, cet hôtel a conservé toutes ces dispositions d'origine. La distribution intérieure n'a apparemment pas connu de modification importante depuis le 18e siècle. Quelques rares éléments décoratifs de cette époque ont été conservés : cheminées, plafonds, toile peinte en grisaille au sujet romantique...



Photo 3 : Vues du portail sur rue / Ministère de la Culture, Médiathèque du patrimoine et de la photographie



# COMMUNE DE BEAUMONT-DE-LOMAGNE

## PATRIMOINE BÂTI

### LES MONUMENTS HISTORIQUES DE LA COMMUNE

#### Immeuble 1 Rue Nationale

Inscrit partiellement le 18/06/2006

(Façades et toitures, grand escalier avec sa rampe)

Cet immeuble édifié en briques est composé d'un étage sur rez-de-chaussée. Le sol étant en pente, la façade sud est montée sur un niveau supplémentaire. L'intérieur ne possède pas d'élément architectural notable.



Photo 4 : Vues de l'extérieur de l'immeuble / Ministère de la Culture, Médiathèque du patrimoine et de la photographie

#### Ferme d'Envidalot – Route d'Auterive

Inscrite le 05/11/2008

Il s'agit d'un édifice emblématique de patrimoine en terre crue de Midi-Pyrénées. La ferme est organisée en un vaste ensemble de bâtiments venus s'agréger les uns aux autres avec un évident soucis de composition. Le noyau primitif, un logis du 17e siècle en terre et pans de bois, fut ainsi complété d'une remise et d'une étable dans le courant du 18e siècle. En 1836, deux grands corps de bâtiment en équerre furent ajoutés, donnant à l'ensemble un plan en U autour d'une cour



Façade principale EST











Façade OUEST



Façade SUD

# COMMUNE DE BEAUMONT-DE-LOMAGNE



## ARBRES REMARQUABLES

CODE	LOCALISATION	PHOTO
<p><b>ARBMT1</b> LIEU-DIT LUCANTE Arbre remarquable (Chêne)</p>		
<p><b>ARBMT2</b> 16 RUE DESPEYROUX 2 Arbres remarquables (Ginkgo Biloba et tilleul)</p>		
<p><b>ARBMT3</b> AVENUE DU LAC Arbre remarquable (Cèdre)</p>		
<p><b>ARBMT4</b> 33 RUE DE L ESPLANADE Arbre remarquable (Tilleul)</p>		











# COMMUNE DE BEAUMONT-DE-LOMAGNE

## ARBRES REMARQUABLES

CODE	LOCALISATION	PHOTO
<p><b>ARBMT5</b> 3 RUE FERMAT Arbre remarquable (Magnolia)</p>		

# COMMUNE DE BEAUMONT-DE-LOMAGNE

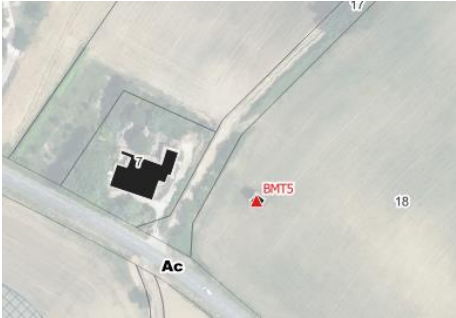

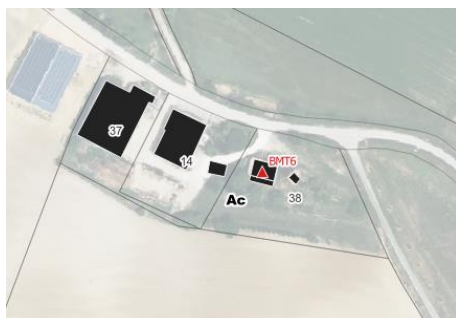





## BÂTIMENT POUVANT CHANGER DE DESTINATION

CODE	LOCALISATION	PHOTO
<p><b>CDBMT1</b> LIEU DIT LAFATGE</p>		
<p><b>CDBMT2</b> LIEU-DIT PONCHUDE</p>		
<p><b>CDBMT3</b> LIEU-DIT PONCHUDE</p>		
<p><b>CDBMT4</b> LIEU-DIT TARRIDE</p>		









# COMMUNE DE BEAUMONT-DE-LOMAGNE

## BÂTIMENT POUVANT CHANGER DE DESTINATION

CODE	LOCALISATION	PHOTO
<p><b>CDBMT5</b> LIEU DIT GASQUIS – ROUDIGUES Pigeonnier</p>		
<p><b>CDBMT6</b> LIEU DIT BOUFFE-VENT Ancien Hangar agricole</p>		
<p><b>CDBMT7</b> LIEU DIT SAINTE- RADEGONDE Ancien corps de ferme</p>		
<p><b>CDBMT8</b> 1949 RTE D'AUCH Ancien bâtiment agricole</p>		

# COMMUNE DE BEAUMONT-DE-LOMAGNE

## BÂTIMENT POUVANT CHANGER DE DESTINATION

CODE	LOCALISATION	PHOTO
<p><b>CDBMT9</b> LIEU DIT BENAC Ancien bâtiment agricole</p>		
<p><b>CDBMT10</b> LIEU DIT SAINTE- RADEGONDE Ancien corps de ferme Ancien bâtiment agricole</p>		
<p><b>CDBMT11</b> LIEU DIT SAINTE- RADEGONDE Ancien corps de ferme Ancien bâtiment agricole</p>		



# 5. BELBEZE-EN-LOMAGNE

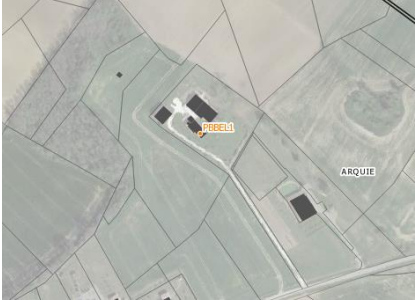







## CODES COMMUNE SUR LE PLAN :

**Patrimoine bâti : BEL00**

**Changement de destination : BEL00**

# COMMUNE DE BELBEZE-EN-LOMAGNE









## PATRIMOINE BÂTI

CODE	LOCALISATION	PHOTO
<b>PBBEL1</b> LIEU-DIT ARQUIÉ Pigeonnier		
<b>PBBEL2</b> LE VILLAGE Eglise Sainte- Quiterie		
<b>PBBEL3</b> LE VILLAGE Bâtiment de caractère – Ancienne mairie		
<b>PBBEL4</b> LE VILLAGE Bâtiment de caractère – Ancienne école		









# COMMUNE DE BELBEZE-EN-LOMAGNE

## PATRIMOINE BÂTI

CODE	LOCALISATION	PHOTO
<b>PBBEL5</b> LE VILLAGE Puit		
<b>PBBEL6</b> LE VILLAGE Pigeonnier pied de mulet		
<b>PBBEL7</b> AU BARY Fontaine Lieu-dit		
<b>PBBEL8</b> LIEU-DIT LA SALETTE Maison Lomagnole		

# COMMUNE DE BELBEZE-EN-LOMAGNE





## PATRIMOINE BÂTI

CODE	LOCALISATION	PHOTO
<p><b>PBBEL9</b> LE VILLAGE Bâtiment de caractère</p>		
<p><b>PBBEL10</b> LIEU-DIT SAINT-MARTIN Maison Lomagnole</p>		
<p><b>PBBEL11</b> LIEU-DIT LA ROUJANE Maison de caractère</p>		



# COMMUNE DE BELBEZE-EN-LOMAGNE

## BÂTIMENT POUVANT CHANGER DE DESTINATION

CODE	LOCALISATION	PHOTO
<p><b>CDBEL1</b> LIEU-DIT LA SALETTE</p>		
<p><b>CDBEL2</b> LIEU-DIT LAS PECES</p>		

# 6. CASTERA-BOUZET

## CODES COMMUNE SUR LE PLAN :

**Patrimoine bâti : CAS00**









**Patrimoine naturel (Arbres remarquables) : CAS00**

**Changement de destination : CAS00**





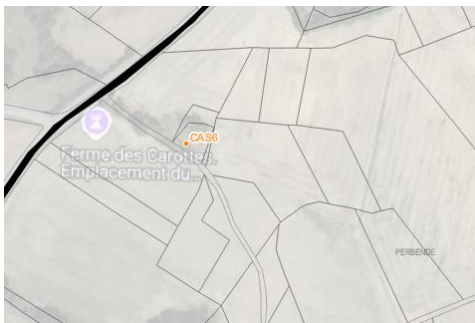

# COMMUNE DU CASTERA-BOUZET

## PATRIMOINE BÂTI

LE PATRIMOINE ORDINAIRE DE LA COMMUNE		
CODE	LOCALISATION	PHOTO
<b>PBCAS1</b> LIEU DIT BERTEILLE <b>Pigeonnier</b>		
<b>PBCAS2</b> LIEU DIT PELLEPRAT <b>Pigeonnier</b>		
<b>PBCAS3</b> LIEU-DIT LOUS POUNTES <b>Ancien            Moulin à vent</b>		
<b>PBCAS4</b> VILLAGE <b>Maison            bourgeoise</b>		

# COMMUNE DU CASTERA-BOUZET

## PATRIMOINE BÂTI

CODE	LOCALISATION	PHOTO
<p><b>PBCAS5</b> VILLAGE Four à pain</p>		
<p><b>PBCAS6</b> Le maquis des carottes - Lieu de mémoire de la résistance</p>		



# COMMUNE DU CASTERA-BOUZET

## PATRIMOINE BÂTI

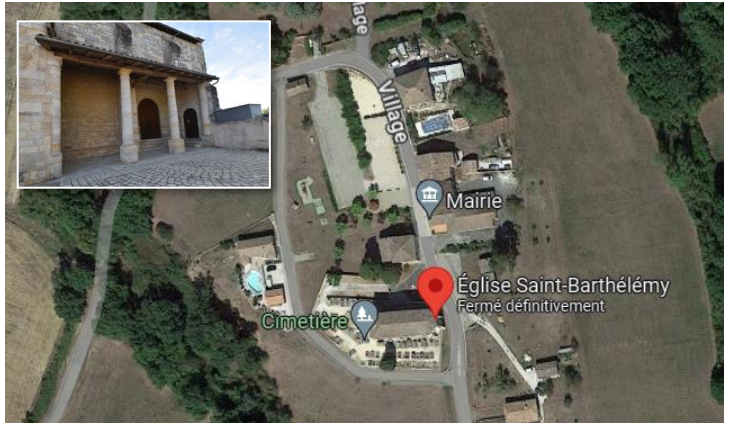
### LES MONUMENTS HISTORIQUES DE LA COMMUNE

#### ÉGLISE

#### SAINT-BARTHÉLÉMY







Inscrite le 02/04/1979

Cette église est à l'origine romane (12e siècle) a été rebâtie à la fin du 16e siècle en conservant les bases plus anciennes et quelques éléments de l'édifice antérieur et n'a jamais été terminée. L'édifice se compose d'un chœur à 5 pans et d'une nef de 4 grandes travées. Le portail date du 17e siècle et se compose de pilastres cannelés à chapiteau ionique et est surmonté d'un fronton triangulaire avec écusson. Un clocher-mur, ajouré de plusieurs baies campanaires, s'élevait autrefois au-dessus de la façade. Refait en 1879, il fut détruit par l'ouragan de 1913. Après la Première Guerre Mondiale, il fut remplacé par un campanile.



# COMMUNE DE CASTERA-BOUZET





## ARBRES REMARQUABLES

CODE	LOCALISATION	PHOTO
<p><b>ARCAS1</b> Arbre remarquable (Cèdre du Liban centenaire)</p>		
<p><b>ARCAS2</b> Arbre remarquable (Cèdre du Liban centenaire)</p>		
<p><b>ARCAS3</b> Arbre remarquable (Pin Maritime centenaire)</p>		



# COMMUNE DU CASTERA-BOUZET

## BÂTIMENT POUVANT CHANGER DE DESTINATION

CODE	LOCALISATION	PHOTO
<b>CDCAS01</b> LIEU-DIT PERIBOSC		
<b>CDCAS02</b> LIEU-DIT JOURDANE		

# 7. CUMONT

## CODES COMMUNE SUR LE PLAN :

**Patrimoine bâti : CUM00**

**Changement de destination : CUM00**









# COMMUNE DE CUMONT

## PATRIMOINE BÂTI

CODE	LOCALISATION	PHOTO
<b>PBCUM1</b> LIEU-DIT DAVIGNAS <b>Pigeonnier</b>	<p>Map showing the location of PBCUM1 in Davignas. The map highlights the area around the pigeonhole (Pigeonnier) with a red dot and the label 'PBCUM1'. The surrounding area is labeled 'DAVIGNAS'.</p>	<p>Photograph of a stone pigeonhole with a conical roof, surrounded by greenery and trees.</p>
<b>PBCUM2</b> LIEU-DIT TUCOL <b>Maison lomagnole</b>	<p>Map showing the location of PBCUM2 in Tucol. The map highlights the area around the house with a red dot and the label 'PBCUM2'. The surrounding area is labeled 'TUCOL'.</p>	<p>Photograph of a large, modern house with a prominent chimney, situated on a grassy hillside.</p>
<b>PBCUM3</b> LIEU-DIT AU BARRAT <b>Maison lomagnole</b>	<p>Map showing the location of PBCUM3 in Au Barrat. The map highlights the area around the house with a red dot and the label 'PBCUM3'. The surrounding area is labeled 'AU BARRAT' and 'EMPALUET'.</p>	<p>Photograph of a traditional stone house with a tiled roof, surrounded by trees and a grassy field.</p>
<b>PBCUM4</b> LIEU-DIT SEBEDOURE <b>Maison lomagnole</b>	<p>Map showing the location of PBCUM4 in Sebedoure. The map highlights the area around the house with a red dot and the label 'PBCUM4'. The surrounding area is labeled 'SEBEDOURE' and 'AU BARRAT'.</p>	<p>Photograph of a large, modern house with a covered porch, situated on a grassy hillside.</p>

# COMMUNE DE CUMONT

## PATRIMOINE BÂTI

CODE	LOCALISATION	PHOTO
<p><b>PBCUM5</b> VILLAGE Eglise</p>		
<p><b>PBCUM6</b> VILLAGE Maison bourgeoise</p>		
<p><b>PBCUM7</b> VILLAGE Pigeonnier</p>		



# COMMUNE DE CUMONT

## PATRIMOINE BÂTI

### LES MONUMENTS HISTORIQUES DE LA COMMUNE

#### Château des Fours







Inscrit le 17/09/1964

C'est un bâtiment rectangulaire flanqué de quatre échauguettes aux angles. Il est éclairé par des fenêtres à meneaux, celles de la façade sud paraissant plus anciennes que la façade nord, qui sont armées de pilastres cannelés et surmontées d'un fronton triangulaire. Un seconde étage devait exister autrefois. Sont encore visibles les traces de reprise en brique à la partie supérieure d'une échauguette et la corniche génoise paraît récente. Le bâtiment paraît de la fin du 15e siècle et a été très remanié vers 1540 pour la façade nord, laquelle présente un aspect nettement Renaissance.



# COMMUNE DE CUMONT

## BÂTIMENT POUVANT CHANGER DE DESTINATION

CODE	LOCALISATION	PHOTO
<p><b>CDCUM1</b> LIEU-DIT BOSC</p>		
<p><b>CDCUM2</b> LIEU-DIT BOIS DE CUMONT</p>		
<p><b>CDCUM3</b> LIEU-DIT GALIPAUT</p>		



# 8. ESCAZEAX

## CODES COMMUNE SUR LE PLAN :







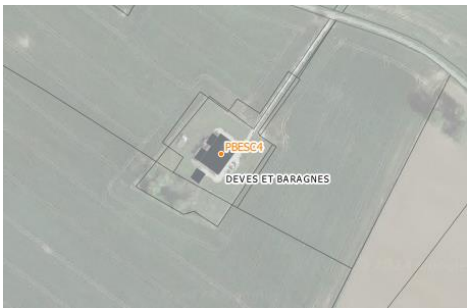

**Patrimoine bâti : ESC00**

**Patrimoine naturel (Arbres remarquables) : ESC00**

**Changement de destination : ESC00**

# COMMUNE D'ESCAZEAUX



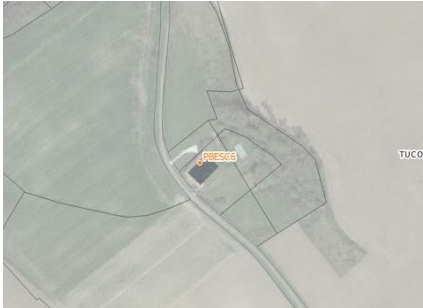



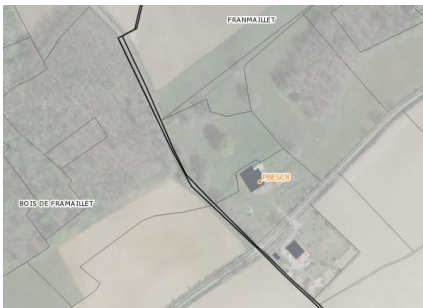

## PATRIMOINE BÂTI

CODE	LOCALISATION	PHOTO
<p><b>PBESC1</b> LIEU-DIT LA GRANDE PEYRE Maison lomagnole</p>		
<p><b>PBESC2</b> LIEU-DIT PEYRE Maison lomagnole</p>		
<p><b>PBESC3</b> LIEU-DIT BETS AYRES Maison lomagnole</p>		
<p><b>PBESC4</b> LIEU-DIT DEVES ET BARAGNES Maison lomagnole</p>		



# COMMUNE D'ESCAZEAUX

## PATRIMOINE BÂTI

CODE	LOCALISATION	PHOTO
<b>PBESC5</b> LIEU-DIT LOMBARD <b>Maison lomagnole</b>		
<b>PBESC6</b> LIEU-DIT TUCOL <b>Maison lomagnole</b>		
<b>PBESC7</b> LIEU-DIT SAMBAT <b>Pigeonnier</b>		
<b>PBESC8</b> LIEU-DIT FRAMAILLET <b>Maison lomagnole</b>		

# COMMUNE D'ESCAZEAUX

## PATRIMOINE BÂTI

CODE	LOCALISATION	PHOTO
<b>PBESC9</b> LIEU-DIT SALAT <b>Maison            lomagnole</b>		
<b>PBESC10</b> LIEU-DIT EN BARRAU <b>Pigeonnier            d'En Barrau</b>		
<b>PBESC11</b> LIEU-DIT CASSAGNALE <b>Maison            lomagnole</b>		
<b>PBESC12</b> LIEU-DIT NEBOUS <b>Maison            lomagnole</b>		



# COMMUNE D'ESCAZEAUX

## PATRIMOINE BÂTI

CODE	LOCALISATION	PHOTO
<b>PBESC13</b> LIEU-DIT ESCARPIADE <b>Maison lomagnole</b>		
<b>PBESC14</b> LIEU-DIT BISCANS <b>Pigeonnier</b>		
<b>PBESC15</b> LIEU-DIT BISCANS <b>Maison de caractère</b>		
<b>PBESC16</b> LIEU-DIT CARTOUADE <b>Pigeonnier</b>		

# COMMUNE D'ESCAZEAUX



## PATRIMOINE BÂTI

CODE	LOCALISATION	PHOTO
<b>PBESC17</b> LIEU-DIT SAINT- AGNON Pigeonnier		
<b>PBESC18</b> LIEU-DIT PADOUENC Maison lomagnole		
<b>PBESC19</b> LIEU-DIT PLAINE DE SAINTE- MARIE Maison lomagnole		
<b>PBESC20</b> VILLAGE Eglise		



# COMMUNE D'ESCAZEUX

## PATRIMOINE BÂTI

CODE	LOCALISATION	PHOTO
<b>PBESC21</b> VILLAGE Maisons à colombage du village d'Escazeux		

# COMMUNE D'ESCAZEUX

## ARBRES REMARQUABLES

CODE	LOCALISATION	PHOTO
<b>ARESC1</b> LIEU-DIT BOIS DE LA CRAMBE		

# COMMUNE D'ESCAZEAX

## BÂTIMENTS POUVANT CHANGER DE DESTINATION

CODE	LOCALISATION	PHOTO
<b>CDESC1</b> LIEU-DIT FRANMAILLET	 A satellite map showing the location of CDESC1 in Franmaillet. The map includes labels for 'FRANMAILLET', 'LA SCHE', and 'IS DE FRANMAILLET'. A red triangle icon labeled 'CDESC1' is placed on a building.	 A photograph of a large, old stone barn with a thatched roof, situated in a rural landscape with a cloudy sky.
<b>CDESC2</b> LIEU-DIT TALABERE	 A satellite map showing the location of CDESC2 in Talabere. The map includes labels for 'TALABERE' and 'CDESC2'. A red triangle icon labeled 'CDESC2' is placed on a building.	 A photograph of a large, modern-style house with a red roof, partially obscured by trees and a grassy field.
<b>CDESC3</b> LIEU-DIT CARTOUADE	 A satellite map showing the location of CDESC3 in Cartouade. The map includes labels for 'CARTOUADE', 'LERE', and 'ESC3'. A red triangle icon labeled 'ESC3' is placed on a building.	 A red camera icon with a black diagonal slash through it, indicating that no photo is available for this location.



# 9. ESPARSAC


## CODES COMMUNE SUR LE PLAN :

**Patrimoine bâti : ESP00**

**Patrimoine Naturel (Arbres remarquables) : ESP00**

# COMMUNE D'ESPARSAC









## PATRIMOINE BÂTI

CODE	LOCALISATION	PHOTO
<b>PBESP1</b> LIEU-DIT ROUDE <b>Maison            bourgeoise</b>		
<b>PBESP2</b> LIEU-DIT LE MOULIN <b>Maison            lomagnole</b>		
<b>PBESP3</b> LIE-DIT HAUMONT <b>Chapelle de            Haumont</b>		
<b>PBESP4</b> LIE-DIT HAUMONT <b>Château de            Haumont</b>		



# COMMUNE D'ESPARSAC

## PATRIMOINE BÂTI

CODE	LOCALISATION	PHOTO
<b>PBESP5</b> LIEU-DIT CLEDON <b>Maison</b> <b>Lomagnole</b>		
<b>PBESP6</b> LIEU-DIT CASTANET <b>Maison</b> <b>lomagnole</b>		
<b>PBESP7</b> LIE-DIT GISCARDET <b>Maison</b> <b>Lomagnole</b>		
<b>PBESP8</b> LIE-DIT CAMBE DOILLE <b>Maison</b> <b>Lomagnole</b>		

# COMMUNE D'ESPARSAC






## PATRIMOINE BÂTI

CODE	LOCALISATION	PHOTO
<b>PBESP9</b> LIEU-DIT BOUCHIS Maison de caractère		
<b>PBESP10</b> LIEU-DIT LINAS Maison lomagnole		
<b>PBESP11</b> LIE-DIT SAUBESTRE Maison Lomagnole		
<b>PBESP12</b> LIE-DIT LASERRE Maison Lomagnole		



# COMMUNE D'ESPARSAC

## PATRIMOINE BÂTI

CODE	LOCALISATION	PHOTO
<b>PBESP13</b> LIEU-DIT RIOU PRIOUNT <b>Maison            lomagnole</b>		
<b>PBESP14</b> LIEU-DIT GRENIE <b>Maison            lomagnole</b>		
<b>PBESP15</b> LIE-DIT HEROYE <b>Maison            Lomagnole</b>		
<b>PBESP16</b> LIE-DIT GALIAN <b>Maison de            caractère</b>		

# COMMUNE D'ESPARSAC

## PATRIMOINE BÂTI

CODE	LOCALISATION	PHOTO
<b>PBESP17</b> LIEU-DIT CARPE Maison de caractère		
<b>PBESP18</b> LIEU-DIT NABES Maison lomagnole		
<b>PBESP19</b> LIE-DIT CASENEUVE Maison Lomagnole		
<b>PBESP20</b> LIE-DIT HONTINE Maison de caractère		

# COMMUNE D'ESPARSAC

## PATRIMOINE BÂTI

CODE	LOCALISATION	PHOTO
<b>PBESP21</b> LIEU-DIT NAUDIN Pigeonnier		
<b>PBESP22</b> LIEU-DIT HONTINE Calvaire		
<b>PBESP23</b> VILLAGE Eglise Saint- Pierre d'Esparsac		
<b>PBESP24</b> VILLAGE Calvaire		



# COMMUNE D'ESPARSAC

## PATRIMOINE BÂTI

CODE	LOCALISATION	PHOTO
<p><b>PBESP25</b> VILLAGE Ancien travail</p>		
<p><b>PBESP26</b> LIEU-DIT CUCHOT Maison Lomagnole</p>		
<p><b>PBESP27</b> <b>PBESP28</b> <b>PBESP29</b> LIEU-DIT LAMARCHE Maison de caractère et ses 2 pigeonniers</p>		
<p><b>PBESP30</b> LIEU-DIT CAP DE FER Maison Lomagnole</p>		









# COMMUNE D'ESPARSAC

## PATRIMOINE BÂTI

CODE	LOCALISATION	PHOTO
<b>PBESP31</b> LIEU-DIT BORDE VIEILLE <b>Maison Lomagnole</b>		
<b>PBESP32</b> LIEU-DIT MANGON RANTALA <b>Maison Lomagnole</b>		
<b>PBESP33</b> LIEU-DIT TILLET <b>Maison Lomagnole</b>		
<b>PBESP34</b> LIE-DIT BORDE NEUVE <b>Maison de caractère</b>		

# COMMUNE D'ESPARSAC

## PATRIMOINE BÂTI

CODE	LOCALISATION	PHOTO
<b>PBESP35</b> LIEU-DIT HONTEGRIVE Maison Lomagnole		
<b>PBESP36</b> LIEU-DIT LE PETIT BERNON Maison Lomagnole		
<b>PBESP37</b> LIEU-DIT LE MADU Maison Lomagnole		
<b>PBESP38</b> Au village Maison Lomagnole		









# COMMUNE D'ESPARSAC

## PATRIMOINE BÂTI

CODE	LOCALISATION	PHOTO
<p><b>PBESP39</b> AU VILLAGE Maison Lomagnole</p>		

# COMMUNE D'ESPARSAC

## ARBRES REMARQUABLES

CODE	LOCALISATION	PHOTO
<p><b>ARESP1</b> VILLAGE Arbre remarquable (Micocoulier)</p>		
<p><b>ARESP2</b> VILLAGE Arbre remarquable (Micocoulier)</p>		
<p><b>ARESP3</b> VILLAGE Arbre remarquable</p>		

# 10. FAUDOAS

## CODES COMMUNE SUR LE PLAN :



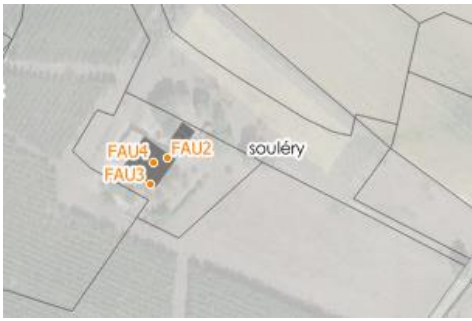





**Patrimoine bâti : FAU00**

**Changement de destination : FAU00**



# COMMUNE DE FAUDOAS

## PATRIMOINE BÂTI

CODE	LOCALISATION	PHOTO
<b>PBFAU1</b> LIEU-DIT LAS MOURELES <b>Maison            lomagnole</b>		
<b>PBFAU2</b> <b>PBFAU3</b> <b>PBFAU4</b> LIEU-DIT SOULERY <b>Maison            lomagnole            et ses deux            pigeonniers</b>		
<b>PBFAU5</b> <b>PBFAU6</b> <b>PBFAU7</b> LIEU-DIT ST-MICHEL BAS <b>Maison            lomagnole            et ses deux            pigeonniers</b>		
<b>PBFAU8</b> LIEU-DIT MOURET <b>Moulin de            Mouret</b>		

# COMMUNE DE FAUDOAS

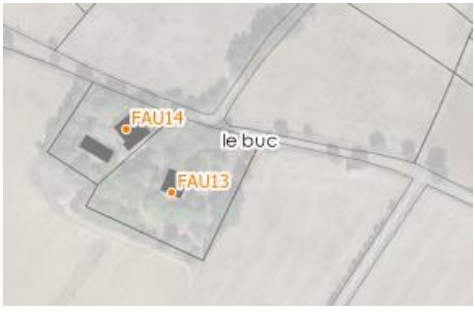







## PATRIMOINE BÂTI

CODE	LOCALISATION	PHOTO
<b>PBFAU9</b> LIEU-DIT MOURET Maison lomagnole		
<b>PBFAU10</b> LIEU-DIT LAS COUMBOS Maison lomagnole		
<b>PBFAU11</b> LIEU-DIT TOUZAN Maison lomagnole		
<b>PBFAU12</b> LIEU-DIT BORDETTE Maison lomagnole		



# COMMUNE DE FAUDOAS

## PATRIMOINE BÂTI

CODE	LOCALISATION	PHOTO
<p><b>PBFAU13</b> LIEU-DIT BUC Maison de caractère</p>		
<p><b>PBFAU14</b> LIEU-DIT BUC Maison lomagnole</p>		
<p><b>PBFAU15</b> LIEU-DIT LA SABLÈRE Maison lomagnole</p>		
<p><b>PBFAU16</b> LIEU-DIT LA GRAOULA Maison lomagnole</p>		











# COMMUNE DE FAUDOAS

## PATRIMOINE BÂTI

CODE	LOCALISATION	PHOTO
<b>PBFAU17</b> LIEU-DIT PADOUENC Maison lomagnole		
<b>PBFAU18</b> LIEU-DIT LA GARIERE Maison lomagnole		
<b>PBFAU19</b> LIEU-DIT CAYREL Maison lomagnole		
<b>PBFAU20</b> LIEU-DIT LARNAUDETTE Maison lomagnole		

# COMMUNE DE FAUDOAS

## PATRIMOINE BÂTI

CODE	LOCALISATION	PHOTO
<b>PBFAU21</b> LIEU-DIT DEUILLES <b>Maison lomagnole</b>		
<b>PBFAU22</b> LIEU-DIT NAPOTIS BAS <b>Maison lomagnole</b>		
<b>PBFAU23</b> LIEU-DIT LA HOUNTASSE <b>Maison lomagnole</b>		
<b>PBFAU24</b> LIEU-DIT SAINT- MICHEL HAUT <b>Maison lomagnole</b>		

# COMMUNE DE FAUDOAS

## PATRIMOINE BÂTI

CODE	LOCALISATION	PHOTO
<b>PBFAU25</b> LIEU-DIT LA CROIX BLANCHE Maison lomagnole		
<b>PBFAU26</b> LIEU-DIT JULIAN Pigeonnier		
<b>PBFAU27</b> LIEU-DIT JULIAN Maison lomagnole		
<b>PBFAU28</b> <b>PBFAU29</b> LIEU-DIT LE GRAND MIREPOIX Maison Lomagnole et son Pigeonnier		











# COMMUNE DE FAUDOAS

## PATRIMOINE BÂTI

CODE	LOCALISATION	PHOTO
<b>PBFAU30</b> LIEU-DIT LA GRAND MIREPOIX <b>Maison lomagnole</b>		
<b>PBFAU31</b> LIEU-DIT L'HOPITAL <b>Pigeonnier</b>		
<b>PBFAU32</b> LIEU-DIT AURIGOT <b>Maison lomagnole</b>		
<b>PBFAU33</b> LIEU-DIT SERRE CABIROL <b>Maison Lomagnole et son Pigeonnier</b>		









# COMMUNE DE FAUDOAS

## PATRIMOINE BÂTI

CODE	LOCALISATION	PHOTO
<p><b>PBFAU34</b> LIEU-DIT HONTALEDE Maison lomagnole</p>		
<p><b>PBFAU35</b> LIEU-DIT VIGNES DE MAUZAS Maison lomagnole</p>		
<p><b>PBFAU36</b> LIEU-DIT MONTECHUT Maison lomagnole</p>		
<p><b>PBFAU37</b> LIEU-DIT ESCUDES Chapelle</p>		

# COMMUNE DE FAUDOAS









## PATRIMOINE BÂTI

CODE	LOCALISATION	PHOTO
<b>PBFAU38</b> LIEU-DIT EN PEYET Maison lomagnole		
<b>PBFAU39</b> LIEU-DIT EN MAHE Maison lomagnole		
<b>PBFAU40</b> LIEU-DIT GARDES Maison lomagnole		
<b>PBFAU41</b> VILLAGE Eglise		











# COMMUNE DE FAUDOAS

## PATRIMOINE BÂTI

CODE	LOCALISATION	PHOTO
<b>PBFAU42</b> VILLAGE Maison de caractère		
<b>PBFAU43</b> VILLAGE Maison de caractère		
<b>PBFAU44</b> VILLAGE Maison de caractère		
<b>PBFAU45</b> VILLAGE Halle		

# COMMUNE DE FAUDOAS





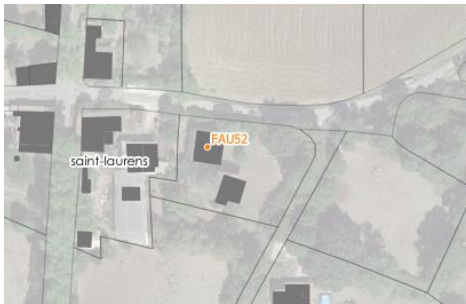



## PATRIMOINE BÂTI

CODE	LOCALISATION	PHOTO
<p><b>PBFAU46</b> GARRAMACHOU Maison lomagnole</p>		
<p><b>PBFAU47</b> LIEU-DIT PADOUENC Fontaine</p>		
<p><b>PBFAU48</b> VILLAGE Maison lomagnole</p>		
<p><b>PBFAU49</b> VILLAGE Maison de caractère</p>		



# COMMUNE DE FAUDOAS







## PATRIMOINE BÂTI

CODE	LOCALISATION	PHOTO
<b>PBFAU50</b> LA CROIX BLANCHE Maison lomagnole		
<b>PBFAU51</b> VILLAGE Maison lomagnole		
<b>PBFAU52</b> VILLAGE Maison de maître		
<b>PBFAU53</b> VILLAGE Maison de caractère		



# COMMUNE DE FAUDOAS

## BÂTIMENT POUVANT CHANGER DE DESTINATION

CODE	LOCALISATION	PHOTO
<b>CDFAU1</b> LIEU-DIT EN BARROT		
<b>CDFAU2</b> LIEU-DIT LA GARIERE		
<b>CDFAU3</b> LA CROIX BLANCHE		

# 11. GARIES

## CODES COMMUNE SUR LE PLAN :









**Patrimoine bâti : GAR00**

**Patrimoine Naturel : GAR00**

**Changement de destination : GAR00**

# COMMUNE DE GARIES

## PATRIMOINE BÂTI

CODE	LOCALISATION	PHOTO
<b>PBGAR1</b> VILLAGE Eglise Saint-Jacques		
<b>PBGAR2</b> VILLAGE Fontaine		
<b>PBGAR3</b> VILLAGE Calvaire		
<b>PBGAR4</b> VILLAGE Croix		



# COMMUNE DE GARIÈS

## PATRIMOINE BÂTI

CODE	LOCALISATION	PHOTO
<b>PBGAR5</b> VILLAGE Château de Gariès		
<b>PBGAR6</b> LIEU-DIT CASTERON Maison de caractère		
<b>PBGAR7</b> LIEU-DIT LE DUROU Maison lomagnole		
<b>PBGAR8</b> LIEU-DIT LAGASSET Maison de caractère		

# COMMUNE DE GARIES

## PATRIMOINE BÂTI

CODE	LOCALISATION	PHOTO
<b>PBGAR9</b> LIEU-DIT LESTEOU <b>Moulin à vent</b>		
<b>PBGAR10</b> LIEU-DIT LESTEOU <b>Maison lomagnole</b>		
<b>PBGAR11</b> LIEU-DIT THOMAS HAUT <b>Maison lomagnole</b>		
<b>PBGAR12</b> LIEU-DIT ROQUES <b>Maison bourgeoise</b>		

# COMMUNE DE GARIES

## PATRIMOINE BÂTI

CODE	LOCALISATION	PHOTO
<b>PBGAR13</b> LIEU-DIT ROQUES pigeonnier		
<b>PBGAR14</b> LIEU-DIT LE COUPELOUS Maison lomagnole		
<b>PBGAR15</b> LIEU-DIT CASSUGUET Maison lomagnole		
<b>PBGAR16</b> LIEU-DIT GAYNE OU MOULIN Maison lomagnole		



# COMMUNE DE GARIES

## PATRIMOINE BÂTI

CODE	LOCALISATION	PHOTO
<b>PBGAR17</b> LIEU DIT FOUYNES Maison lomagnole		
<b>PBGAR18</b> LIEU DIT HOUYNES Maison lomagnole		
<b>PBGAR19</b> LIEU DIT MONTAULIEU Pigeonnier		
<b>PBGAR20</b> LIEU DIT MONTAULIEU Maison bourgeoise		

# COMMUNE DE GARIES

## PATRIMOINE BÂTI

CODE	LOCALISATION	PHOTO
<b>PBGAR21</b> LIEU-DIT SOUREILLAN Maison lomagnole	<p>soureillan GAR21</p>	
<b>PBGAR22</b> LIEU-DIT BESSENS Pigeonnier	<p>GAR23 GAR22 bessens</p>	
<b>PBGAR23</b> LIEU-DIT BESSENS Maison lomagnole	<p>GAR23 GAR22 bessens</p>	
<b>PBGAR24</b> LIEU-DIT BOUZIGUES Maison lomagnole	<p>GAR24 GAR25 bouzigues</p>	

# COMMUNE DE GARIES

## PATRIMOINE BÂTI

CODE	LOCALISATION	PHOTO
<b>PBGAR25</b> LIEU-DIT BOUZIGUES <b>Pigeonnier</b>		
<b>PBGAR26</b> LIEU-DIT GAMOT <b>Maison lomagnole</b>		
<b>PBGAR27</b> LIEU-DIT BETRINAT <b>Maison lomagnole</b>		
<b>PBGAR28</b> LIEU-DIT BOIS VIEUX <b>Maison lomagnole</b>		



# COMMUNE DE GARIES

## PATRIMOINE BÂTI

CODE	LOCALISATION	PHOTO
<b>PBGAR29</b> LIEU-DIT LE BOIS LONG <b>Maison bourgeoise</b>		
<b>PBGAR30</b> LIEU-DIT LE BOIS LONG <b>Pigeonnier</b>		
<b>PBGAR31</b> LIEU-DIT LAS MILLEROS <b>Maison lomagnole</b>		

# COMMUNE DE GARIES

## BÂTIMENT POUVANT CHANGER DE DESTINATION

CODE	LOCALISATION	PHOTO
<b>CDGAR1</b> LIEU-DIT LE DUROU		
<b>CDGAR2</b> LIEU-DIT GRANGE		
<b>CDGAR3</b> LIEU-DIT GAMOT		

## 12. GENSAC

### CODES COMMUNE SUR LE PLAN :

**Patrimoine bâti : GEN00**

**Patrimoine Naturel (Arbres remarquables) : GEN00**

**Changement de destination : GEN00**











# COMMUNE DE GENSAC

## PATRIMOINE BÂTI

CODE	LOCALISATION	PHOTO
<b>PBGEN1</b> LIEU-DIT BUZET-OUEST <b>Maison de caractère</b>		
<b>PBGEN2</b> LIEU-DIT BERRIE <b>Maison bourgeoise</b>		
<b>PBGEN3</b> LIEU-DIT BERRIE <b>Pigeonnier (XVIIIème siècle)</b>		
<b>PBGEN4</b> LIEU-DIT LA SALLE <b>Pigeonnier</b>		

# COMMUNE DE GENSAC









## PATRIMOINE BÂTI

CODE	LOCALISATION	PHOTO
<p><b>PBGEN5</b> LIEU-DIT LA SALE Maison de caractère</p>		
<p><b>PBGEN6</b> LIEU-DIT BACANT Maison lomagnole</p>		
<p><b>PBGEN7</b> LIEU-DIT NICOLAS Maison lomagnole</p>		
<p><b>PBGEN8</b> <b>PBGEN9</b> <b>PBGEN10</b> LIEU-DIT TEULERE Maison lomagnole et ses 2 pigeonniers</p>		



# COMMUNE DE GENSAC

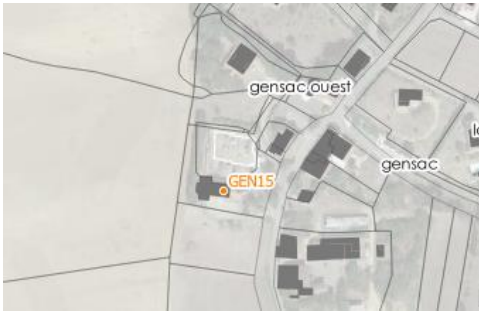



## PATRIMOINE BÂTI

CODE	LOCALISATION	PHOTO
<b>PBGEN11</b> LIEU-DIT MARCHET <b>Maison            lomagnole</b>		
<b>PBGEN12</b> LIEU-DIT PEGASTOU <b>Maison            lomagnole</b>		
<b>PBGEN13</b> LIEU-DIT TERRE FORT DE DUPUY <b>Maison de            caractère</b>		
<b>PBGEN14</b> LIEU-DIT BIGNARES <b>Maison            lomagnole            et ses 2            pigeonniers</b>		









# COMMUNE DE GENSAC

## PATRIMOINE BÂTI

CODE	LOCALISATION	PHOTO
<p><b>PBGEN15</b> VILLAGE Eglise</p>		
<p><b>PBGEN16</b> VILLAGE Ferme Iomagnole</p>		

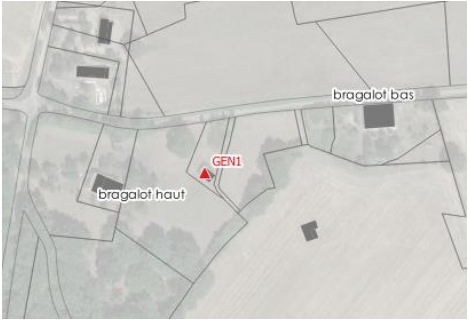

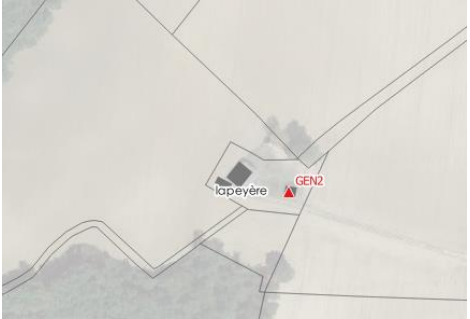

# COMMUNE DE GENSAC

## ARBRES REMARQUABLES

CODE	LOCALISATION	PHOTO
<b>ARGEN1</b> LIEU-DIT MARCHET Arbre remarquable (Cèdre du Liban (planté au 19ème siècle))		
<b>ARGEN2</b> LIEU-DIT Arbre remarquable (Chêne centenaire avec forme parapluie)		
<b>ARGEN3</b> LIEU-DIT LE CHÂTEAU Arbre remarquable (Sequoia centenaire, 19ème s.)		
<b>ARGEN4</b> VILLAGE Glycine centenaire		

# COMMUNE DE GENSAC

## BÂTIMENTS POUVANT CHANGER DE DESTINATION

CODE	LOCALISATION	PHOTO
<b>CDGEN1</b> LIEU-DIT BRAGALOT		
<b>CDGEN2</b> LIEU-DIT LA PEYRERE		



# 13. GIMAT



## CODES COMMUNE SUR LE PLAN :

**Patrimoine bâti : GIM00**

**Patrimoine Naturel (Arbres remarquables) : GIM00**




# COMMUNE DE GIMAT

## PATRIMOINE BÂTI

CODE	LOCALISATION	PHOTO
<b>PBGIM1</b> LIEU-DIT LAS COUMES <b>Maison Lomagnole</b>		
<b>PBGIM2</b> LIEU-DIT CAMP MERDE <b>Maison Lomagnole</b>		
<b>PBGIM3</b> LIEU-DIT LE PECH <b>Maison Lomagnole</b>		
<b>PBGIM4</b> LIEU-DIT DENTAU DE HAUT <b>Maison Lomagnole</b>		

# COMMUNE DE GIMAT

## PATRIMOINE BÂTI

CODE	LOCALISATION	PHOTO
<b>PBGIM5</b> LIEU-DIT DENTAU DE BAS <b>Maison</b> <b>Lomagnole</b>		
<b>PBGIM6</b> LIEU-DIT GINEBRET <b>Maison</b> <b>Lomagnole</b>		
<b>PBGIM7</b> LIEU-DIT DUBERNET <b>Maison</b> <b>Lomagnole</b>		
<b>PBGIM8</b> LIEU-DIT NOTRE DAME <b>Maison</b> <b>Lomagnole</b>		



# COMMUNE DE GIMAT

## PATRIMOINE BÂTI

CODE	LOCALISATION	PHOTO
<b>PBGIM9</b> LIEU-DIT LE RUBLE <b>Chateau</b>		
<b>PBGIM10</b> LIEU-DIT MOUZENES <b>Pigeonnier</b>		
<b>PBGIM11</b> LIEU-DITEN LONG <b>Maison Lomagnole</b>		
<b>PBGIM12</b> LIEU-DITLA PEYRERE <b>Pigeonnier</b>		









# COMMUNE DE GIMAT

## PATRIMOINE BÂTI

CODE	LOCALISATION	PHOTO
<b>PBGIM13</b> LIEU-DIT PERDIGON Maison de caractère		
<b>PBGIM14</b> LIEU-DIT MESSEGUÉ Maison de caractère		
<b>PBGIM15</b> LIEU-DIT Maison Lomagnole		
<b>PBGIM16</b> LIEU-DIT COX Maison Lomagnole		

# COMMUNE DE GIMAT

## PATRIMOINE BÂTI

CODE	LOCALISATION	PHOTO
<b>PBGIM17</b> LIEU-DIT BOUBENES BASSE <b>Maison lomagnole</b>		
<b>PBGIM18</b> LIEU-DIT BOUBENES <b>Maison lomagnole</b>		
<b>PBGIM19</b> VILLAGE <b>Eglise Saint-Eparque</b>		
<b>PBGIM20</b> LIEU-DIT GASCOUS <b>Maison Lomagnole</b>		



# COMMUNE DE GIMAT

## PATRIMOINE BÂTI

CODE	LOCALISATION	PHOTO
<b>PBGIM21</b> LIEU-DIT GASCOS <b>Maison lomagnole</b>		
<b>PBGIM22</b> LIEU-DIT LE MOULIN <b>Moulin à eau</b>		
<b>PBGIM23</b> LIEU DIT L'ESQUIRO <b>Maison de caractère</b>		
<b>PBGIM24</b> LIEU-DIT CANTO-COUCUT <b>Croix</b>		

# COMMUNE DE GIMAT

## PATRIMOINE BÂTI

CODE	LOCALISATION	PHOTO
<b>PBGIM25</b> VILLAGE Croix		

# COMMUNE DE GIMAT

## ARBRES REMARQUABLES

CODE	LOCALISATION	PHOTO
<b>ARGIM1</b> LE MOULIN Arbre remarquable ( <i>Magnolia</i> )		

# 14. GLATENS

## CODES COMMUNE SUR LE PLAN :

**Patrimoine bâti : GLA00**



# COMMUNE DE GLATENS

## PATRIMOINE BÂTI

CODE	LOCALISATION	PHOTO
<p><b>PBGLA1</b> LIEU-DIT DOMINJONE Maison Lomagnole</p>		
<p><b>PBGLA2</b> VILLAGE Maison de maître</p>		
<p><b>PBGLA3</b> VILLAGE Eglise Saint- Martin</p>		
<p><b>PBGLA4</b> LIEU-DIT LES BORDES Maison de caractère</p>		

# COMMUNE DE GLATENS

## PATRIMOINE BÂTI

CODE	LOCALISATION	PHOTO
<p><b>PBGLA5</b> LIEU-DIT LES BORDES Maison lomagnole</p>		
<p><b>PBGLA6</b> LIEU-DIT LES BORDES Maison de caractère</p>		
<p><b>PBGLA7</b> LIEU-DIT GUIROCHE Ancienne Eglise</p>		



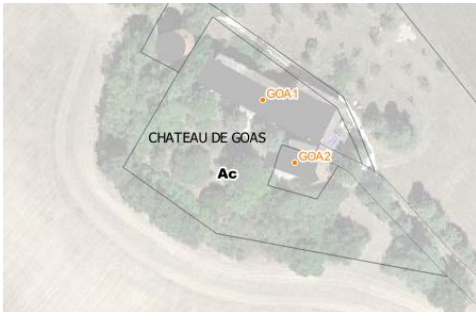

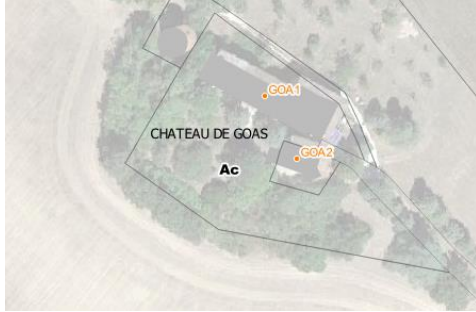

# 15. GOAS

## CODES COMMUNE SUR LE PLAN :

**Patrimoine bâti : GOA00**







**Changement de destination : GOA00**



CODE	LOCALISATION	PHOTO
<p><b>PBGOA1</b> VILLAGE Chateau</p>		
<p><b>PBGOA2</b> VILLAGE Chapelle</p>		

# COMMUNE DE GOAS

## BÂTIMENTS POUVANT CHANGER DE DESTINATION

CODE	LOCALISATION	PHOTO
<p><b>CDGOA1</b> LIEU-DIT EN DURAND</p>		
<p><b>CDGOA2</b> LIEU-DIT OUILLET</p>		
<p><b>CDGOA3</b> LIEU-DIT MAYNAGUET</p>		
<p><b>CDGOA4</b> LIEU-DIT FORTIS</p>	